






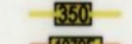



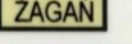
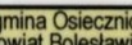






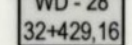

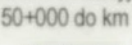



Odcinek realizacyjny nr I
km 0+633 do km 23+900

OZNACZENIA

-  autostrada A-18
-  przejazd awaryjny
-  Miejsce Obsługi Podróżnych
-  lokalizacja węzła drogowego
-  kilometracja autostrady A-18
-  granica województw
-  granica powiatów
-  granica gmin
-  droga krajowa
-  droga wojewódzka
-  droga powiatowa
-  droga gminna
-  wiadukty drogowe projektowane
-  wiadukty drogowe istniejące
-  siedziba gmin
-  lokalizacja gminy i powiatu
-  zjazd pożarowy
-  proponowana lokalizacja przejść dla zwierząt
-  wiadukt drogowy w ciągu autostrady
-  wiadukt drogowy nad autostradą
-  odcinki realizacyjne
-  promień łuków poziomych

skala 1: 50 000



km 1+500,00

ODCINEK 1
km 1+500 - km 11+860

km 11+860,00

